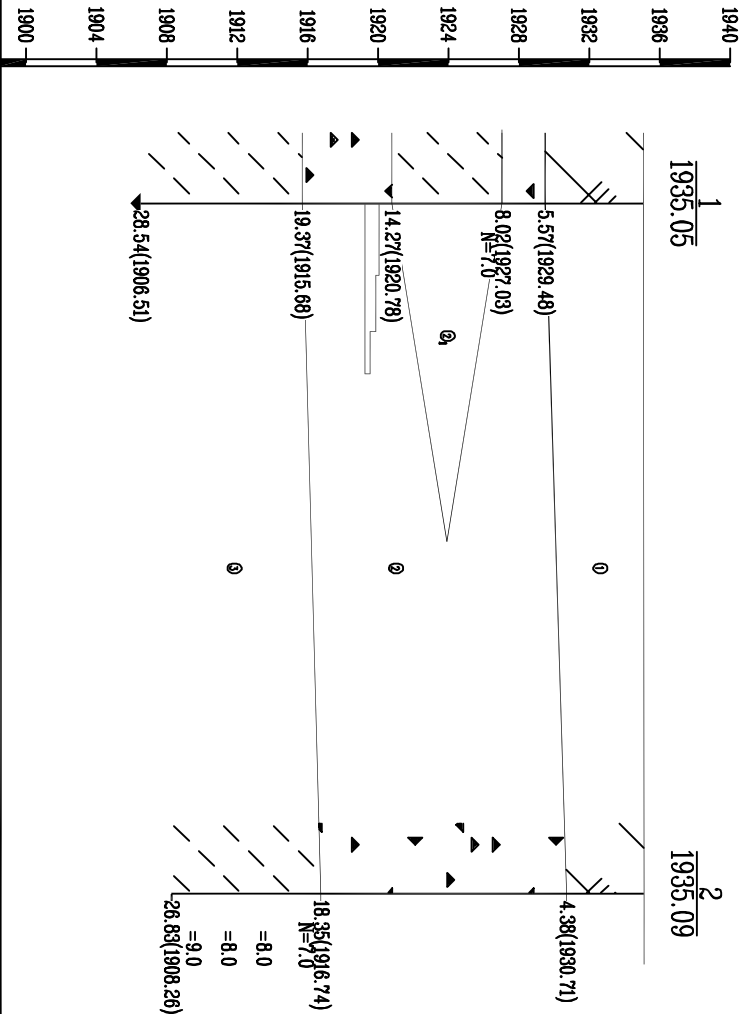


工程地质剖面图

水平比例 1:100
垂直比例 1:400

高程 (m)
1-----1'



孔深 (m)	28.54	26.83
钻孔间距 (m)	9.80	
动探击数	0.0 10.0 20.0 30.0#(N _{63.5})	
静探曲线		

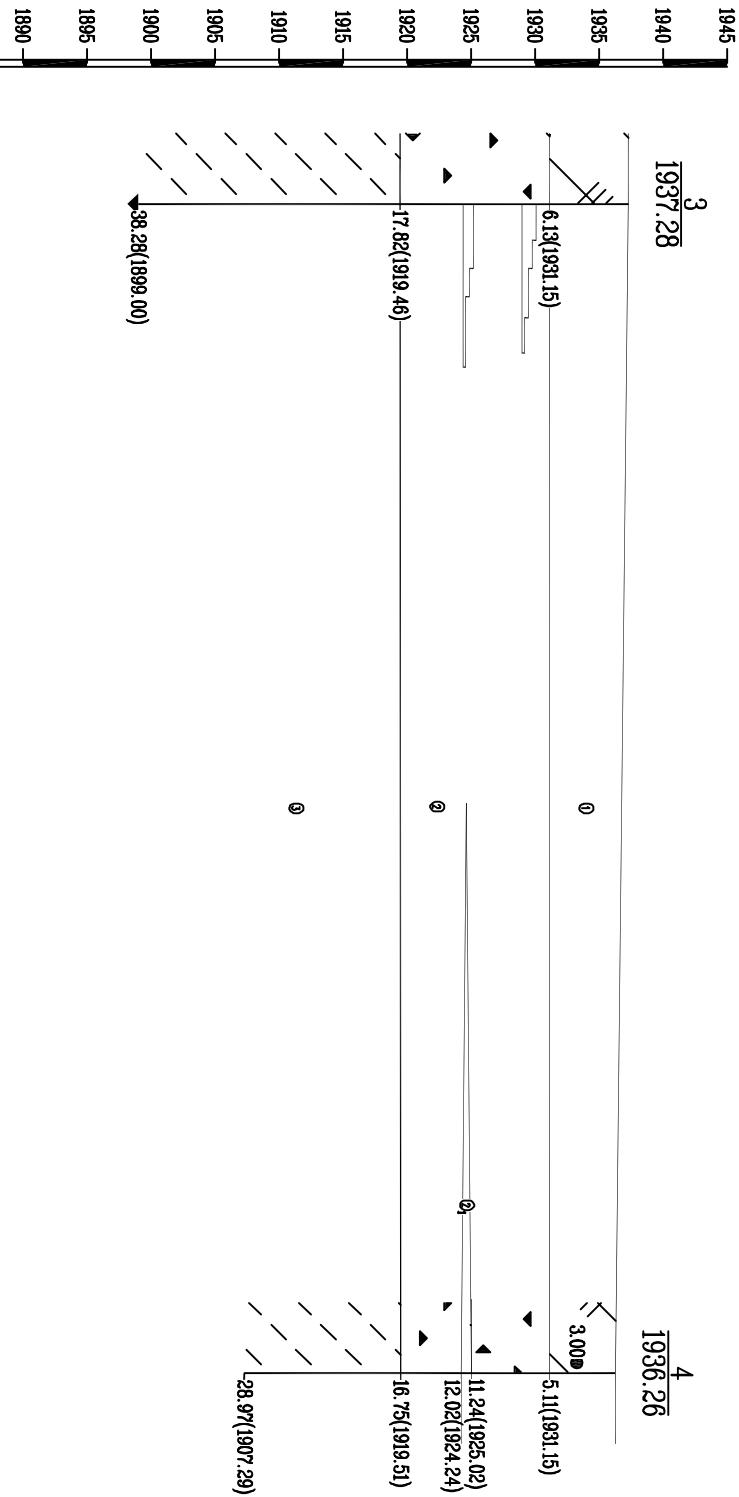
制图 刘曼青 审核 李复勤 项目负责 李复勤

工程地质剖面图

水平比例 1:150
垂直比例 1:550

2-----2'

高程 (m)



孔深 (m)	38.28	28.97
钻孔间距 (m)	24.80	
动探击数	0.0 10.0 20.0 30.0 # (N _{63.5})	
静探曲线		

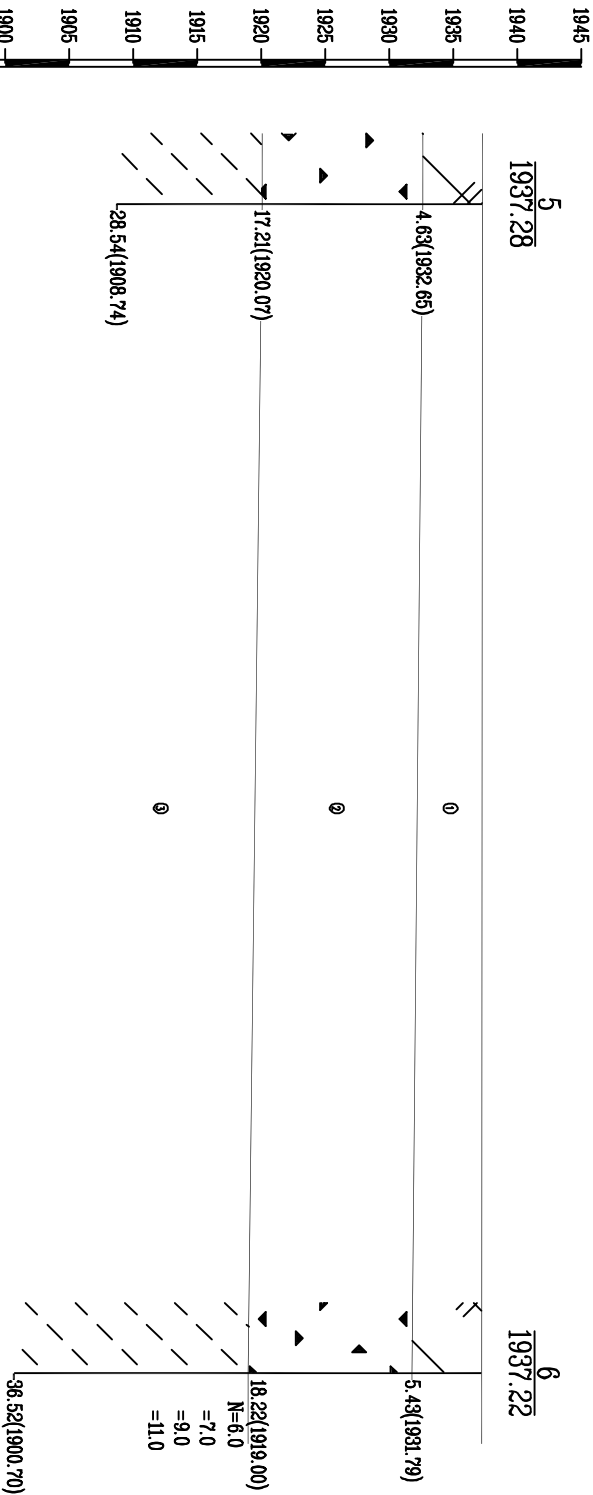
制图 刘曼青 审核 李复勤 项目负责人 李复勤

工程地质剖面图

3-----3'

水平比例 1:150
垂直比例 1:550

高程 (m)



孔深 (m)	28.54		36.52
钻孔间距 (m)		24.90	
动探击数			
静探曲线			

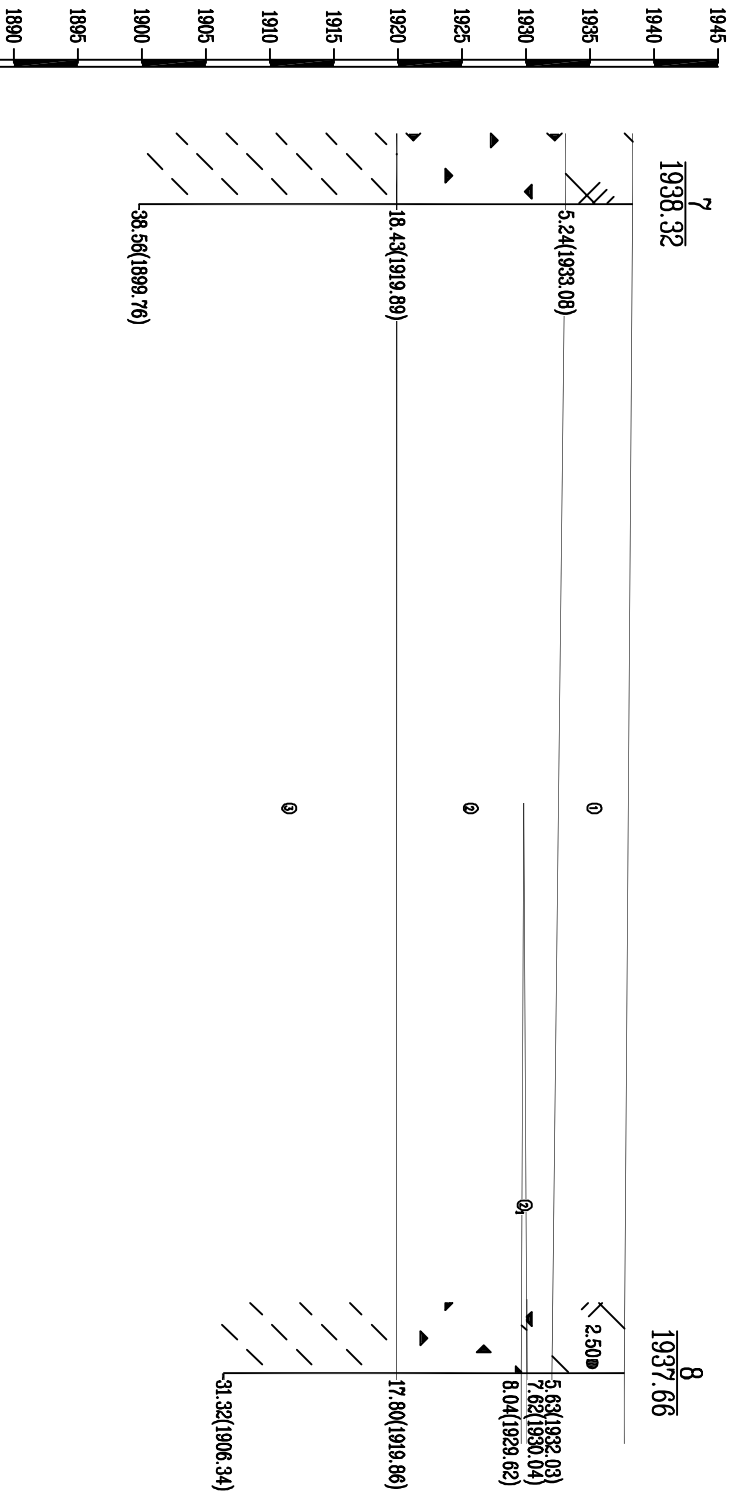
制图 刘曼青 审核 李复勤 项目负责人 李复勤

工程地质剖面图

水平比例 1:150
垂直比例 1:550

4-----4'

高程 (m)




孔深 (m)	38.56		31.32
钻孔间距 (m)		24.90	
动探击数			
静探曲线			

制图 刘曼青 审核 李复勤 项目负责人 李复勤

工程地质剖面图

水平比例 1:150
垂直比例 1:550

高程 (m)



孔深 (m)	32.67	37.63
钻孔间距 (m)		24.90
动探击数	0.0 10.0 20.0 30.0 # (N _{63.5})	
静探曲线		

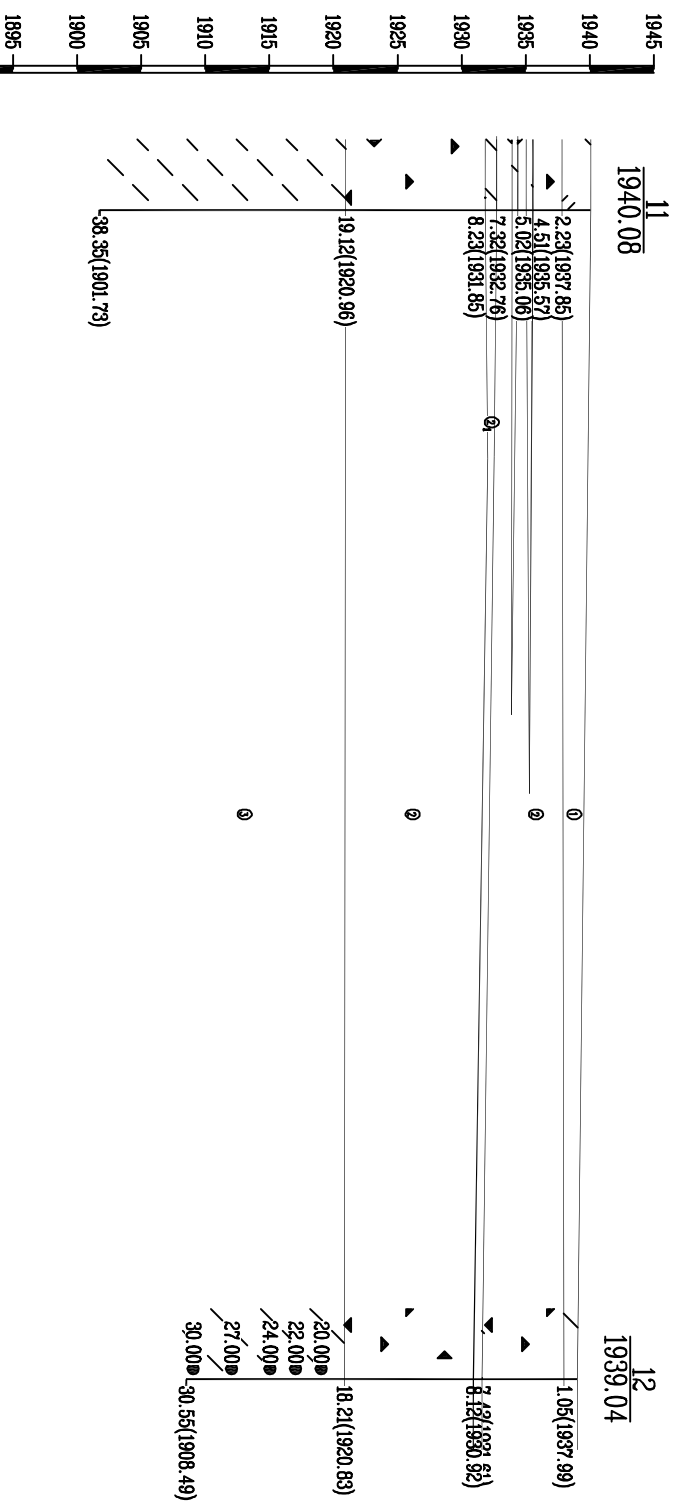
制图 刘曼青 审核 李复勤 项目负责人 李复勤

二、地理环境

水平比例: 1:150
垂直比例: 1:550

6-----6'

高度 (m)



孔深 (m)	38.35	30.55
钻孔间距 (m)		24.90
动探击数		
静探曲线		

制图 刘曼青

李復勤 审核

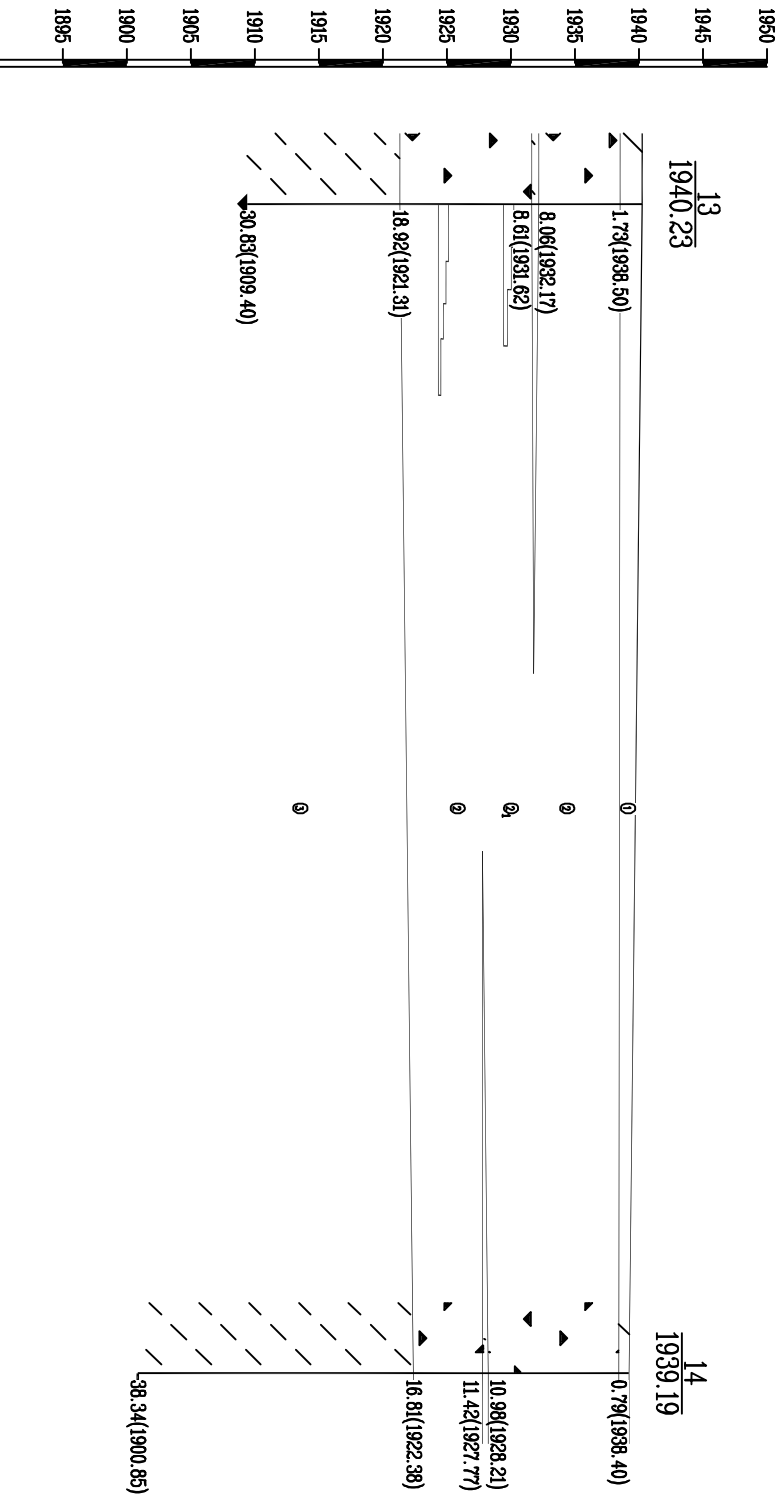
项目负责 李复勤

工程地质剖面图

水平比例 1:150
垂直比例 1:550

γ-----γ'

高程 (m)



孔深 (m)	30.83	38.34
钻孔间距 (m)	24.90	
动探击数	0.0 10.0 20.0 30.0#(N _{63.5})	
静探曲线		

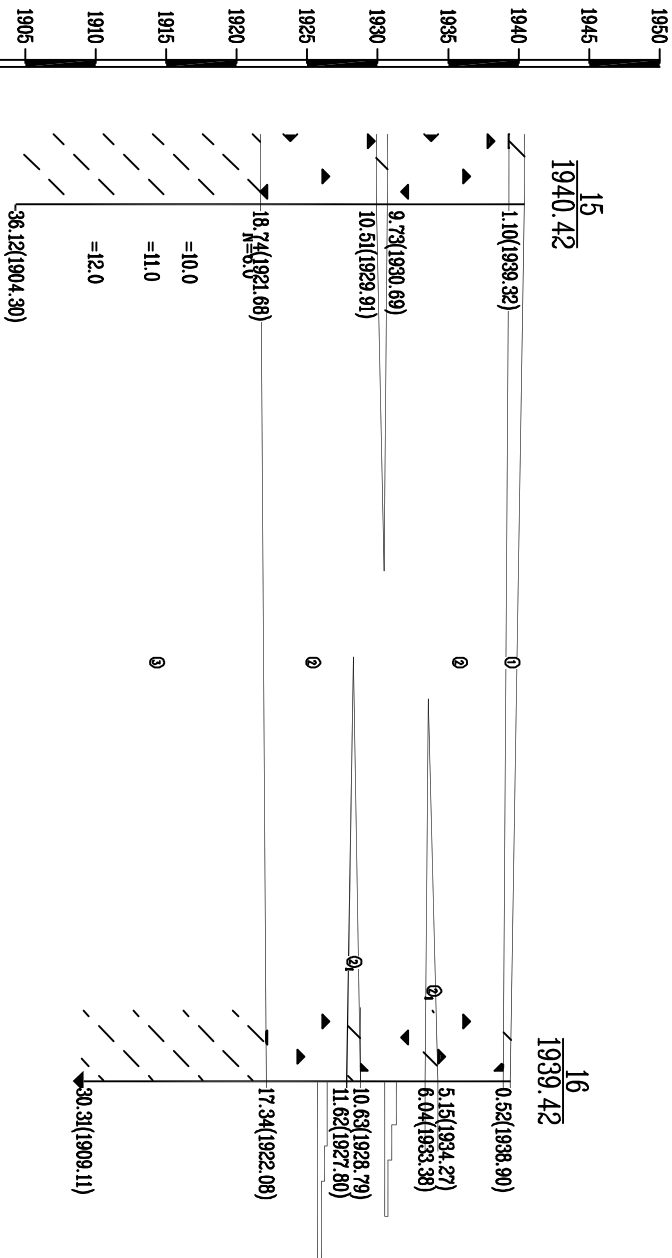
制图 刘曼青 审核 李复勤 项目负责 李复勤

工程地质剖面图

水平比例 1:200
垂直比例 1:500

8-----8'

高程 (m)



孔深 (m)	36.12		30.31
钻孔间距 (m)	24.90		
动探击数			0.0 10.0 20.0 30.0#(N _{63.5})
静探曲线			

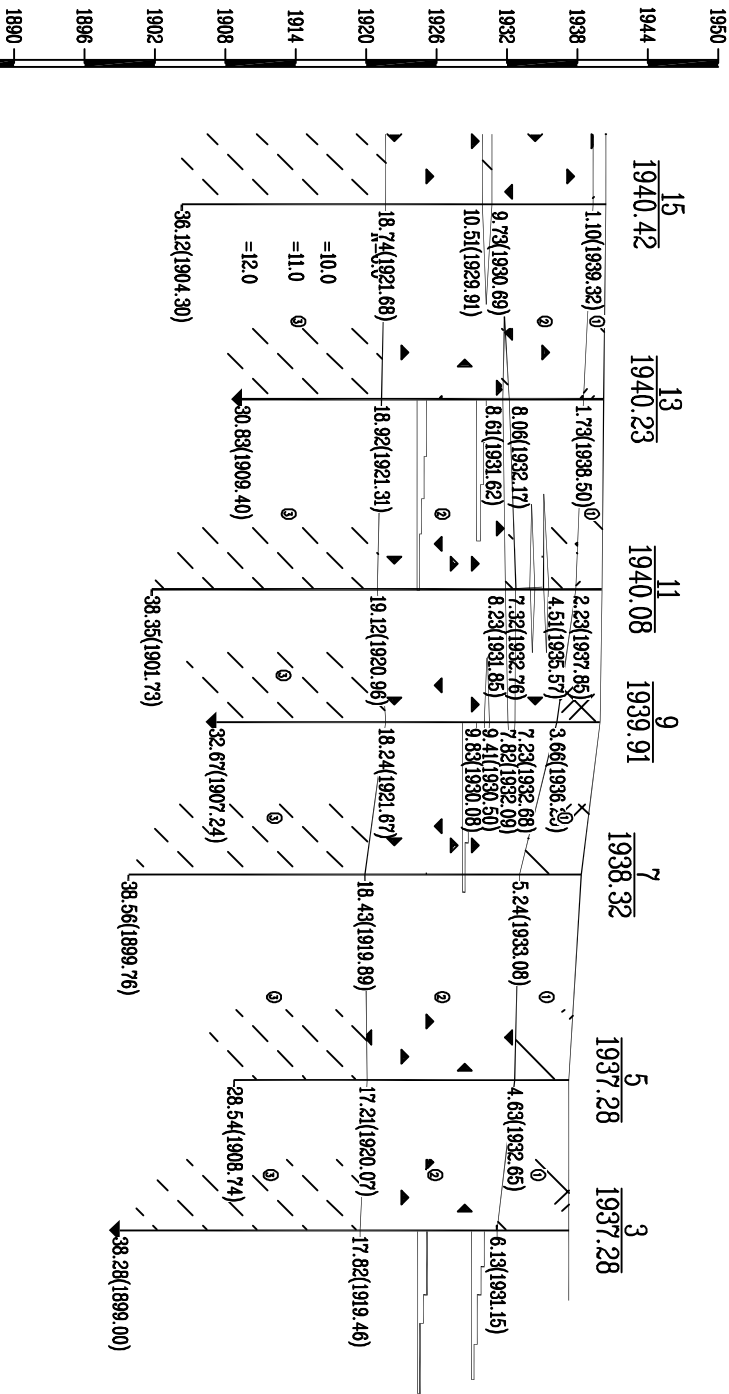
制图 刘曼青 审核 李复勤 项目负责 李复勤

工程地质剖面图

水平比例 1:600
垂直比例 1:600

9-----9'

高程 (m)



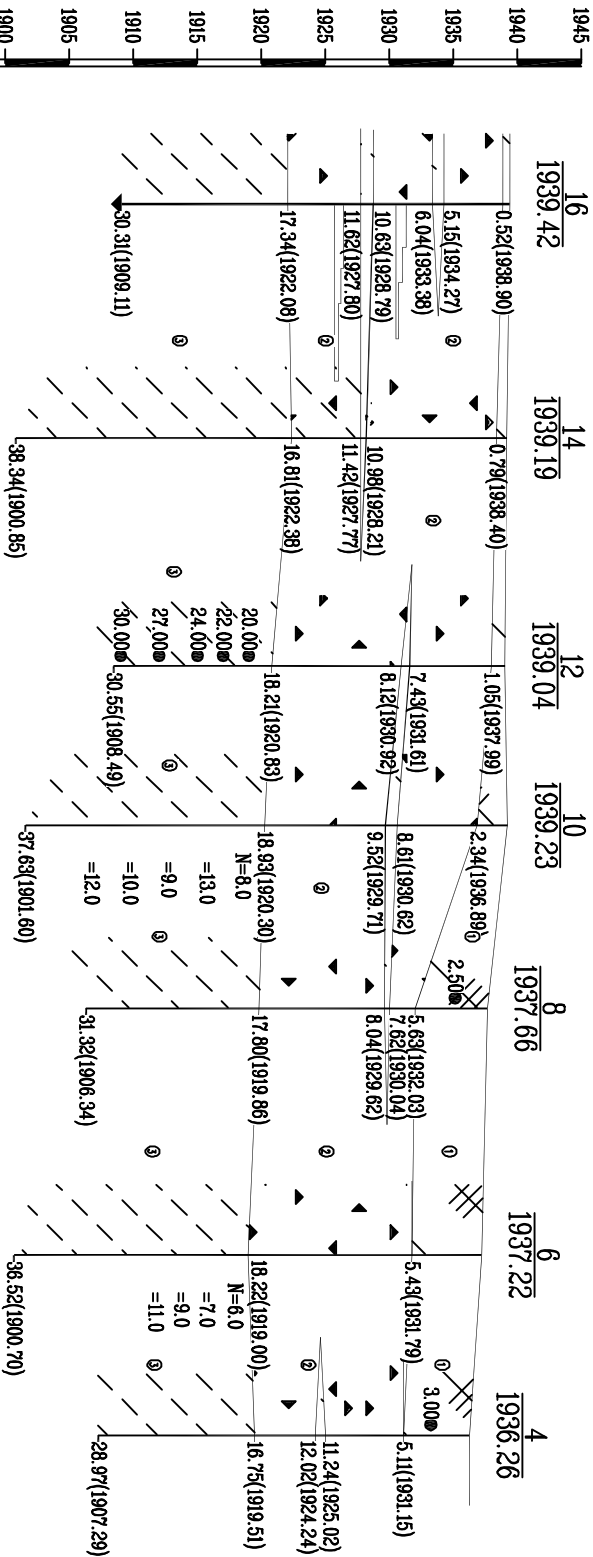
孔深 (m)	36.12	30.83	38.35	32.67	38.56	28.54	38.28
钻孔间距 (m)	16.60	16.20	11.30	13.00	17.50	12.80	
动探击数	0.0 10.0 20.0 30.0 # (N _{63.5}) 0.0 10.0 20.0 30.0 # (N _{63.5}) 0.0 10.0 20.0 30.0 # (N _{63.5})						
静探曲线							

工程地质剖面图

水平比例 1:500
垂直比例 1:350

10-----10'

高程 (m)



孔深 (m)	30.31	38.34	30.55	37.63	31.32	36.52	28.97
钻孔间距 (m)	16.60	16.20	11.30	13.00	17.50	12.80	
动探击数	0.0	10.0	20.0	30.0#(N _{63.5})			
静探曲线							

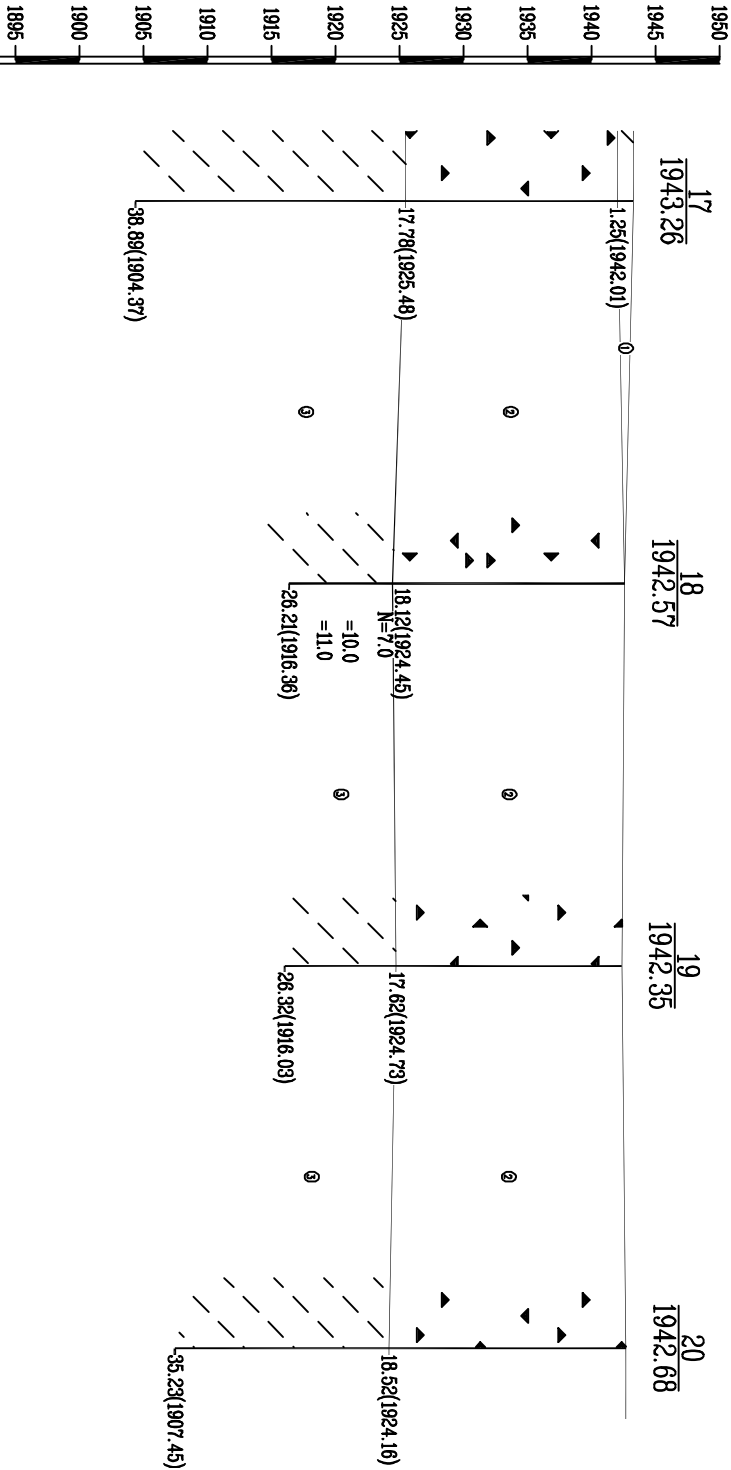
制图 刘曼青 审核 李复勤 项目负责 李复勤

工程地质剖面图

水平比例 1:350
垂直比例 1:550

11-----11'

高程 (m)



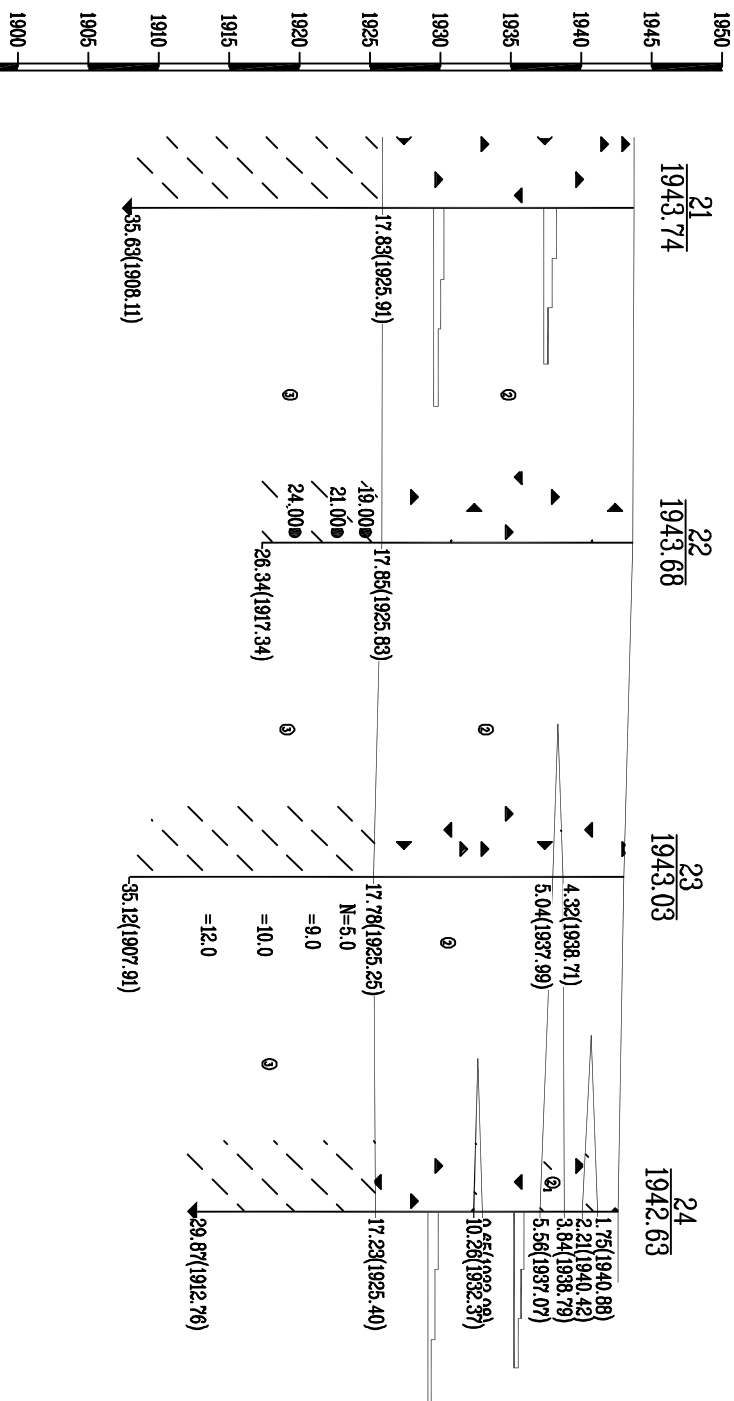
孔深 (m)	38.89			
钻孔间距(m)	19.00	19.00	19.00	19.00
动探击数				
静探曲线				

制图 刘曼青 审核 李复勤 项目负责 李复勤

水平比例: 1:400
垂直比例: 1:500

$$12 \text{ --- } 12'$$

高度 (m)



孔深 (m)	35.63				26.34				35.12				29.87			
钻孔间距 (m)	19.00				19.00				19.00							
动探击数	0.0 10.0 20.0 30.0 # (N _{63.5})												0.0 10.0 20.0 30.0 # (N _{63.5})			
静探曲线																

制图 刘曼青

李復勤 审核

项目负责 李复勤

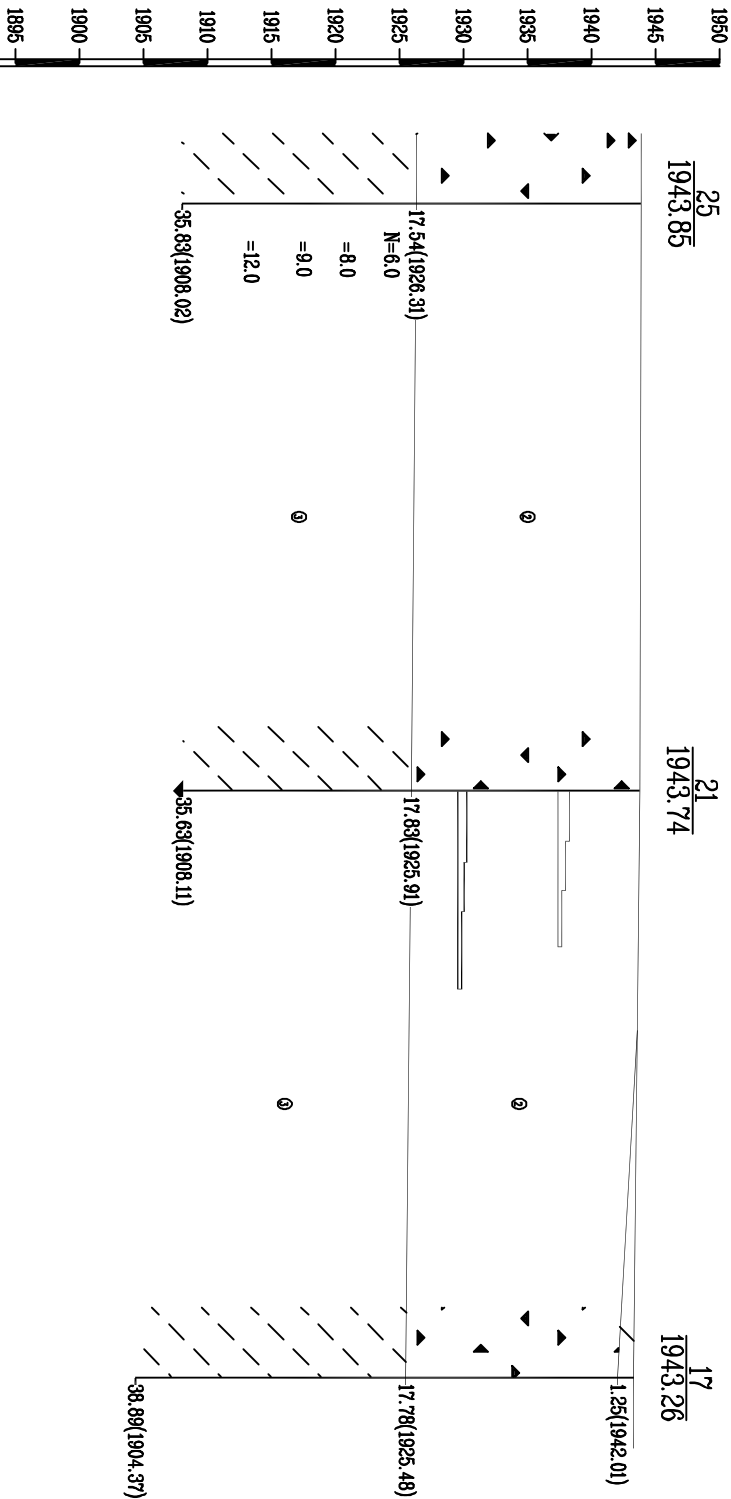
李復勤

工程地质剖面图

水平比例 1:300
垂直比例 1:550

14-----14'

高程 (m)



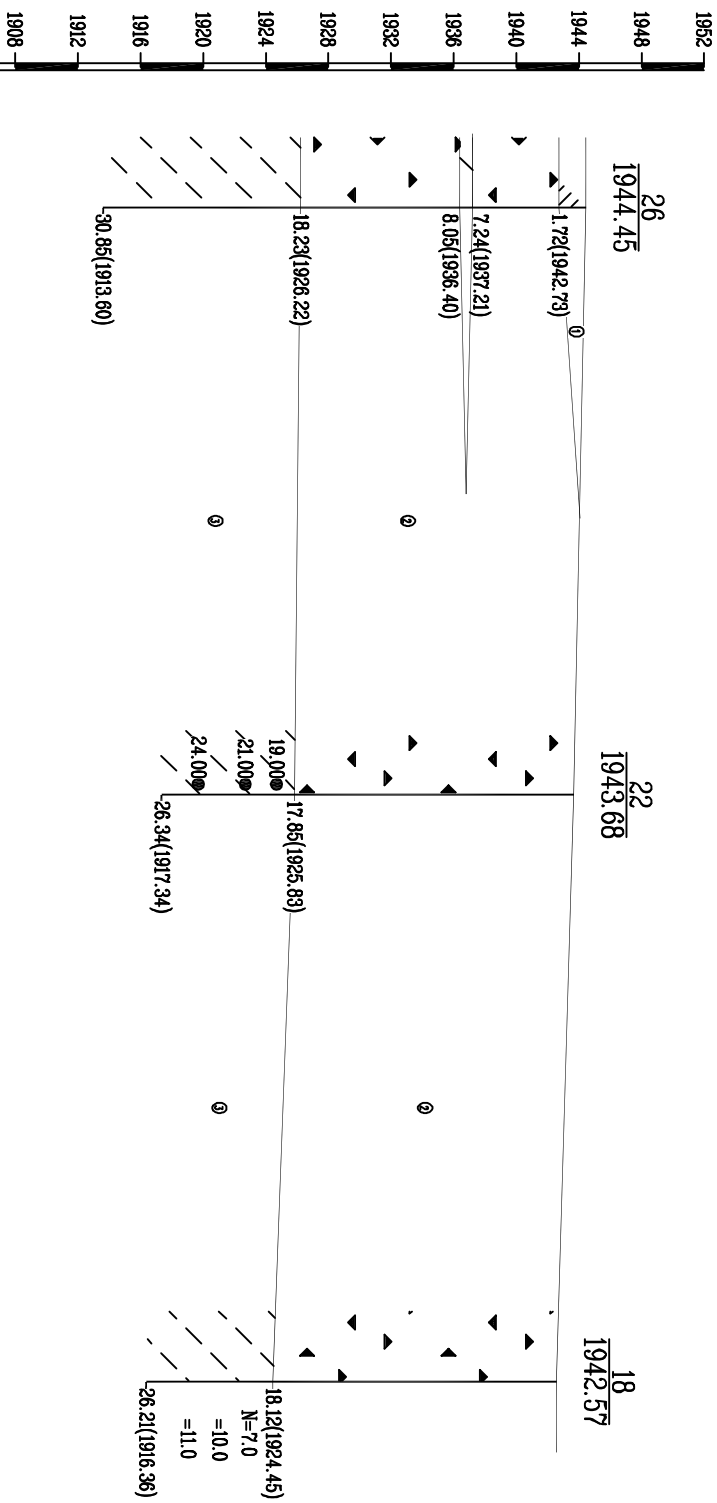
孔深 (m)	35.63			35.63	38.89
钻孔间距 (m)	25.00		25.00		
动探击数	0.0 10.0 20.0 30.0 # (N _{63.5})				
静探曲线					

制图 刘曼青 审核 李复勤 项目负责人 李复勤

水平比例 1:300
垂直比例 1:450

$$15 \text{---} 15'$$

高度 (m)



孔深 (m)	30.85			26.34	26.21
钻孔间距 (m)		25.00		25.00	
动探击数					
静探曲线					

制图 刘曼青

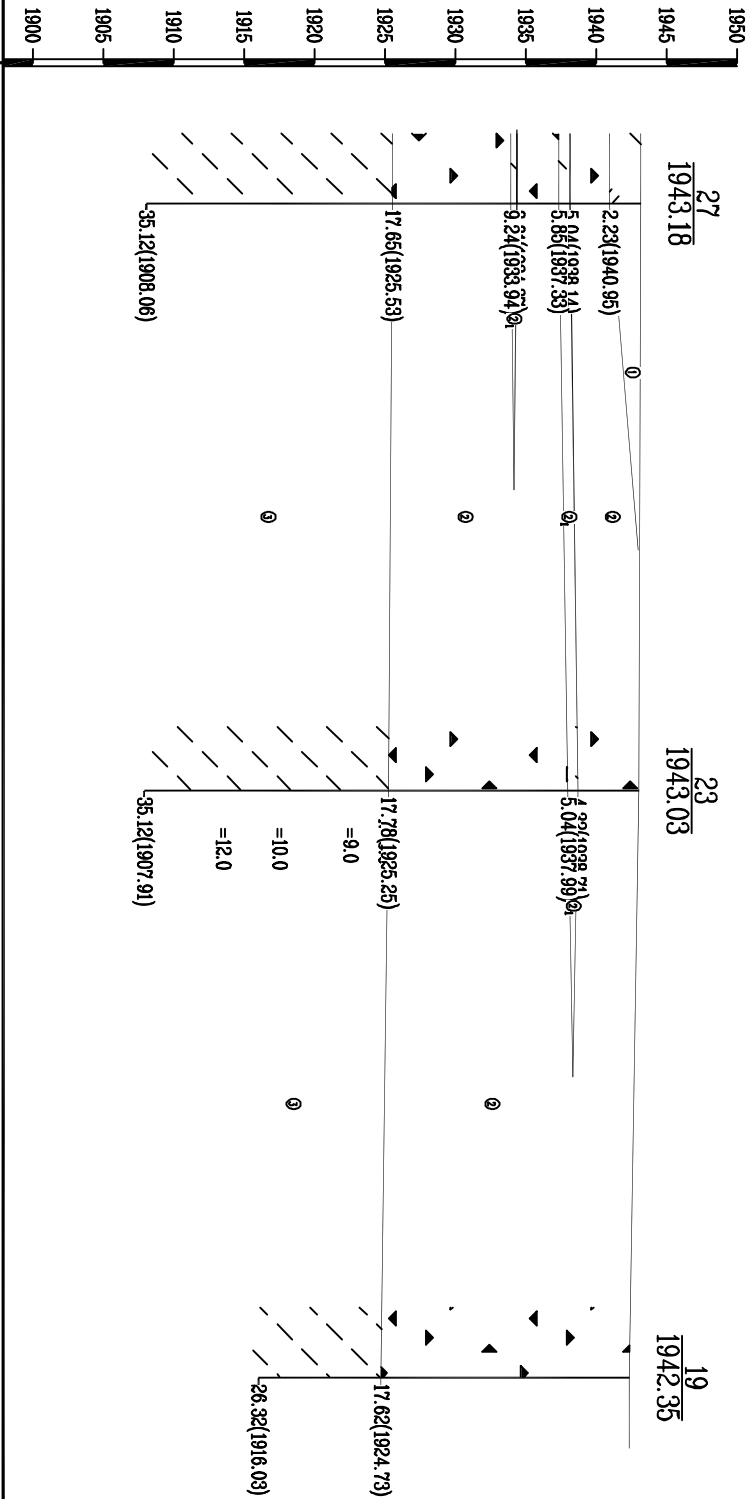
李复勤 审核

项目负责 李复勤

工 程 地 质 剖 面 图

水平比例 1:300
垂直比例 1:500

高程 (m) 16-----16'



孔深 (m)	35.12		26.32
钻孔间距 (m)	25.00		25.00
动探击数			
静探曲线			

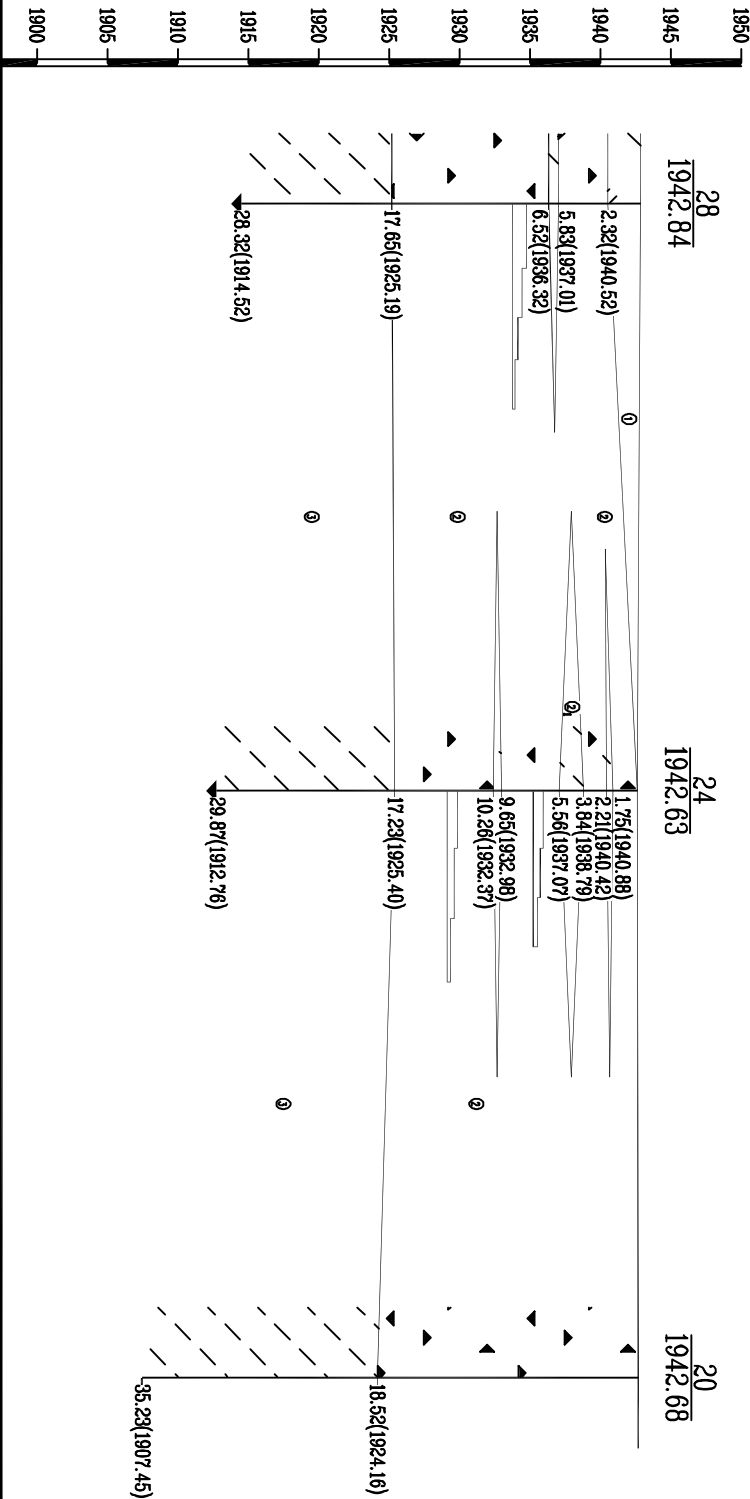
制图 刘曼青 审核 李复勤 项目负责人 李复勤

工程地质剖面图

水平比例 1:300
垂直比例 1:500

17-----17'

高程 (m)



孔深 (m)	28.32			29.87			35.23		
钻孔间距 (m)	25.00			25.00					
动探击数	0.0 10.0 20.0 30.0 # (N _{60s})			0.0 10.0 20.0 30.0 # (N _{60s})					
静探曲线									

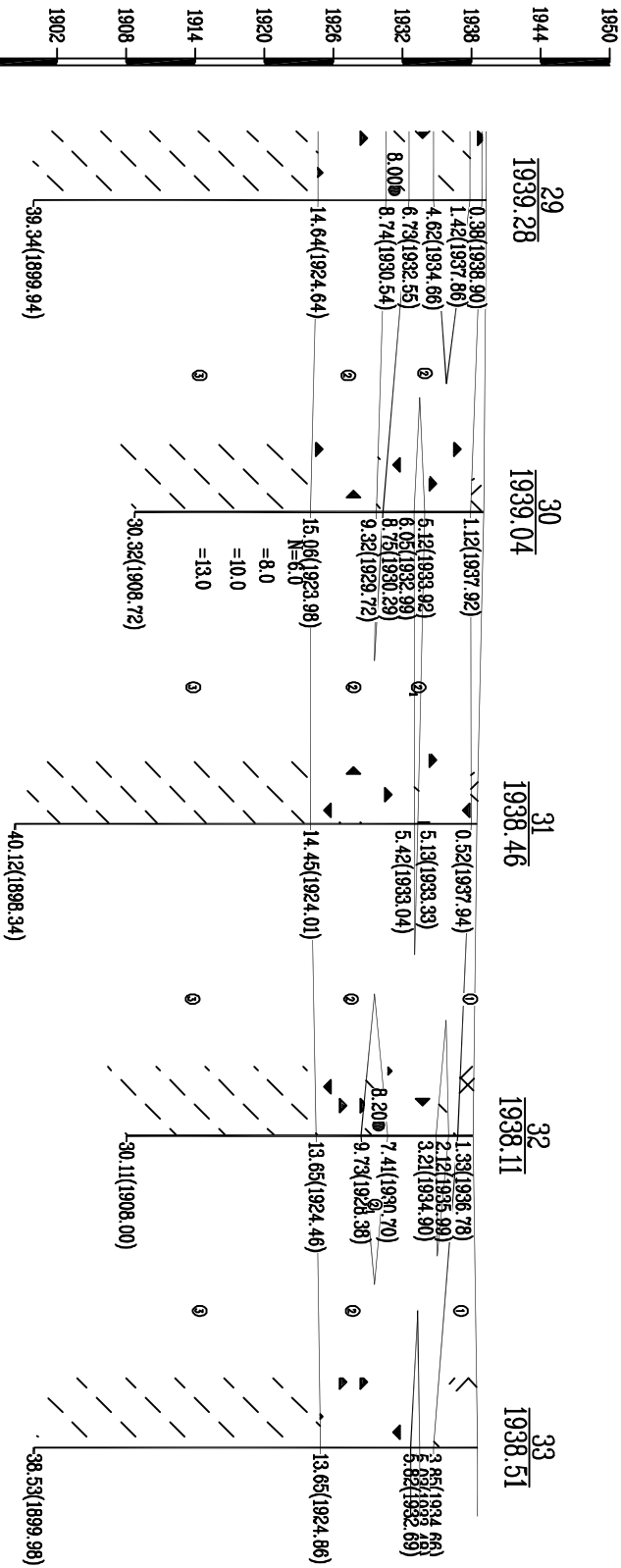
制图 刘曼青 审核 李复勤 项目负责人 李复勤

工程地质剖面图

水平比例 1:450
垂直比例 1:600

18-----18'

高程 (m)



孔深 (m)	39.34			
钻孔间距 (m)	20.30	20.30	20.30	20.30
动探击数				
静探曲线				

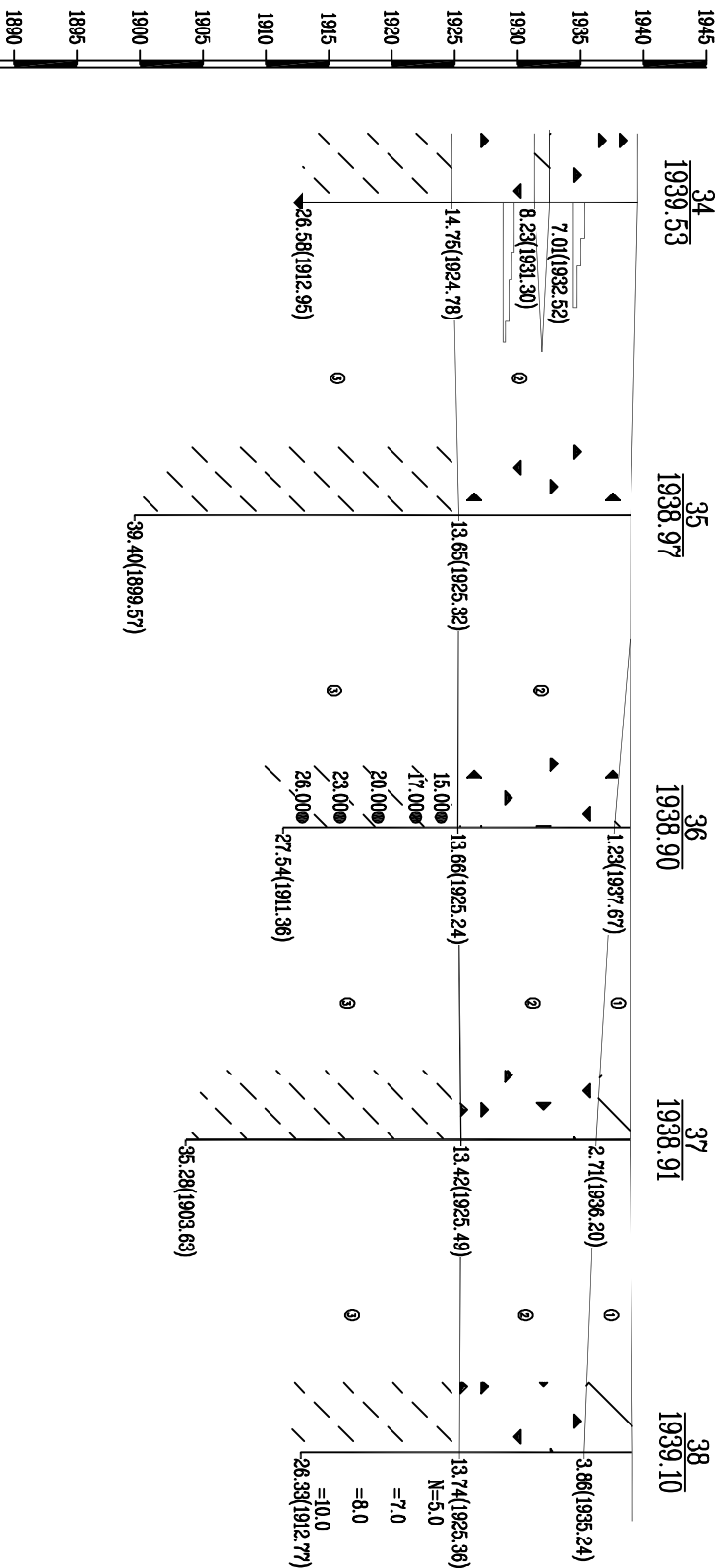
制图 刘曼青 审核 李复勤 项目负责 李复勤

工程地质剖面图

水平比例 1:450
垂直比例 1:550

19-----19'

高程 (m)



孔深 (m)	26.58	39.40	27.54	35.28	26.33
钻孔间距 (m)	20.30	20.30	20.30	20.30	
动探击数	0.0	10.0	20.0	20.0	20.0
静探曲线					

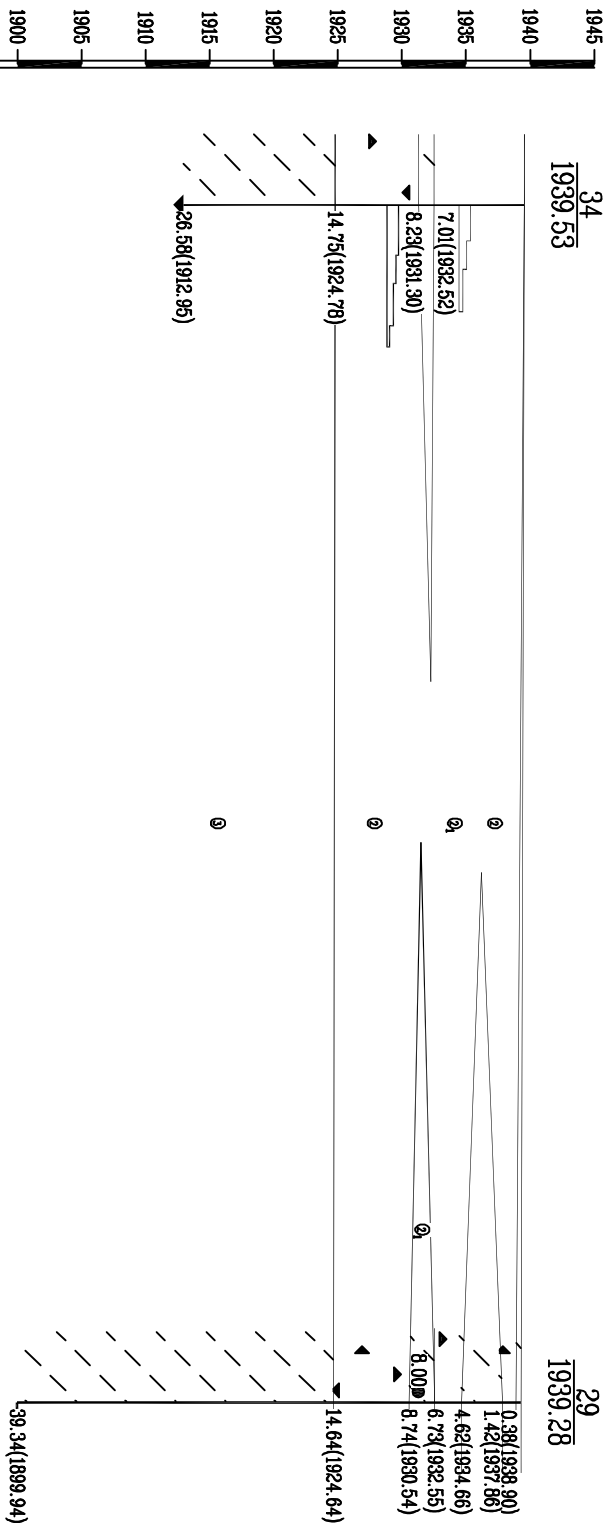
制图 刘曼青 审核 李复勤 项目负责 李复勤

工程地质剖面图

水平比例 1:150
垂直比例 1:550

20-----20'

高程 (m)



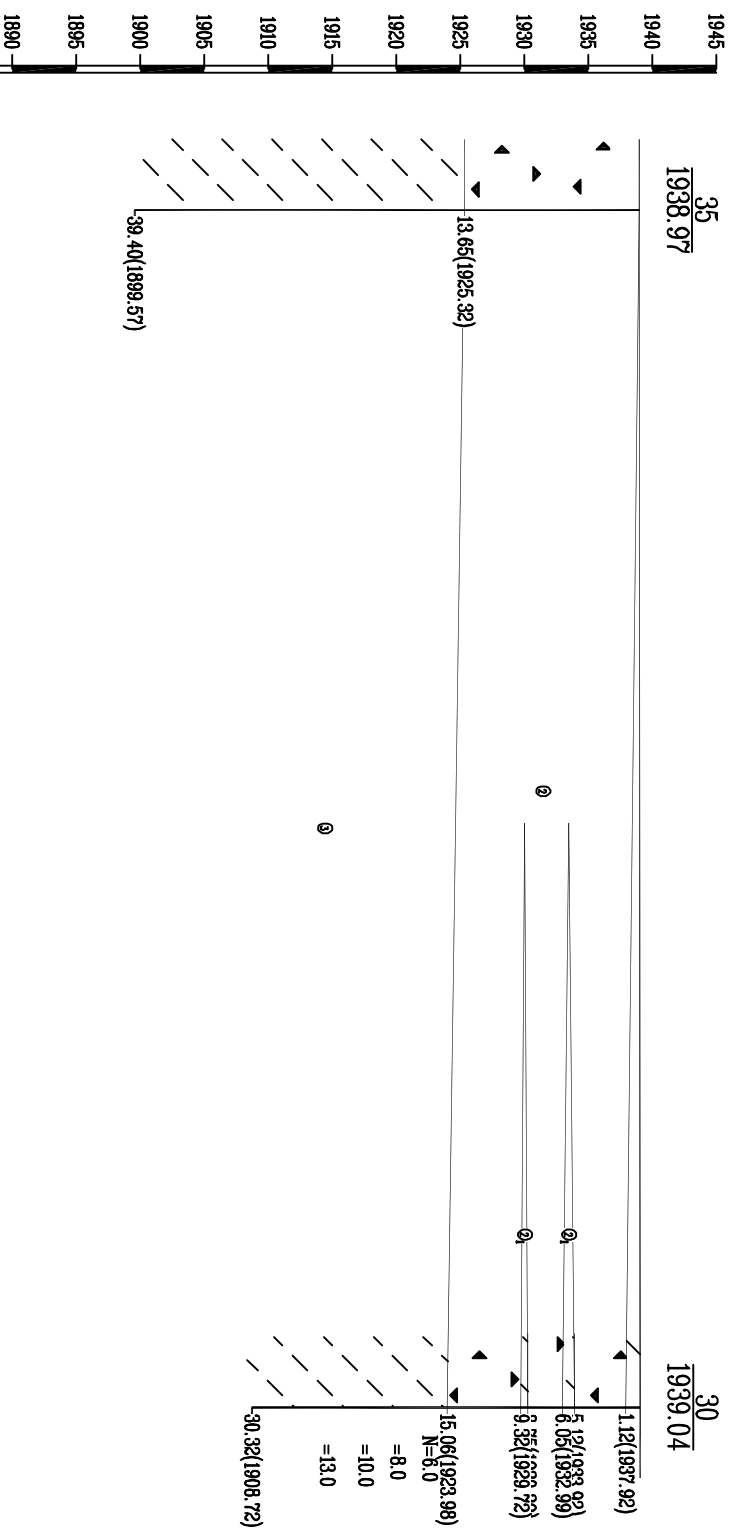
孔深 (m)	26.58	39.34
钻孔间距 (m)	25.50	
动探击数	0.0 10.0 20.0 (N _{63.5})	
静探曲线		

制图 刘曼青 审核 李复勤 项目负责 李复勤

水平比例: 1:150
垂直比例: 1:550

$$21 \text{-----} 21'$$

程高 (m)



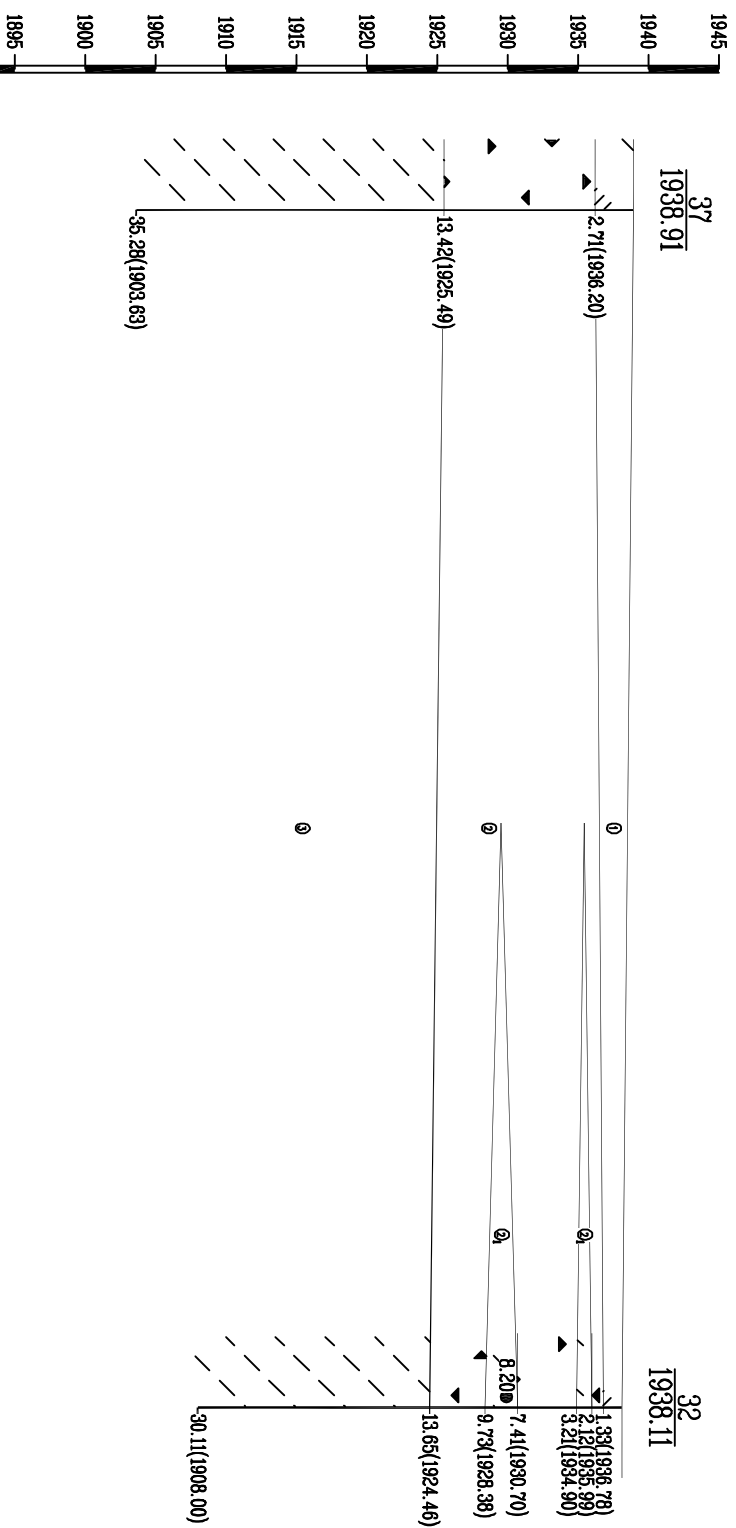
孔深 (m)	39.40		30.32
钻孔间距 (m)		25.50	
动探击数			
静探曲线			

李复勤	项目负责	李复勤	审核	刘曼青	制图
-----	------	-----	----	-----	----

水平比例: 1:150
垂直比例: 1:500

22

程(m)



孔深 (m)	35.28		30.11
钻孔间距 (m)		25.50	
动探击数			
静探曲线			

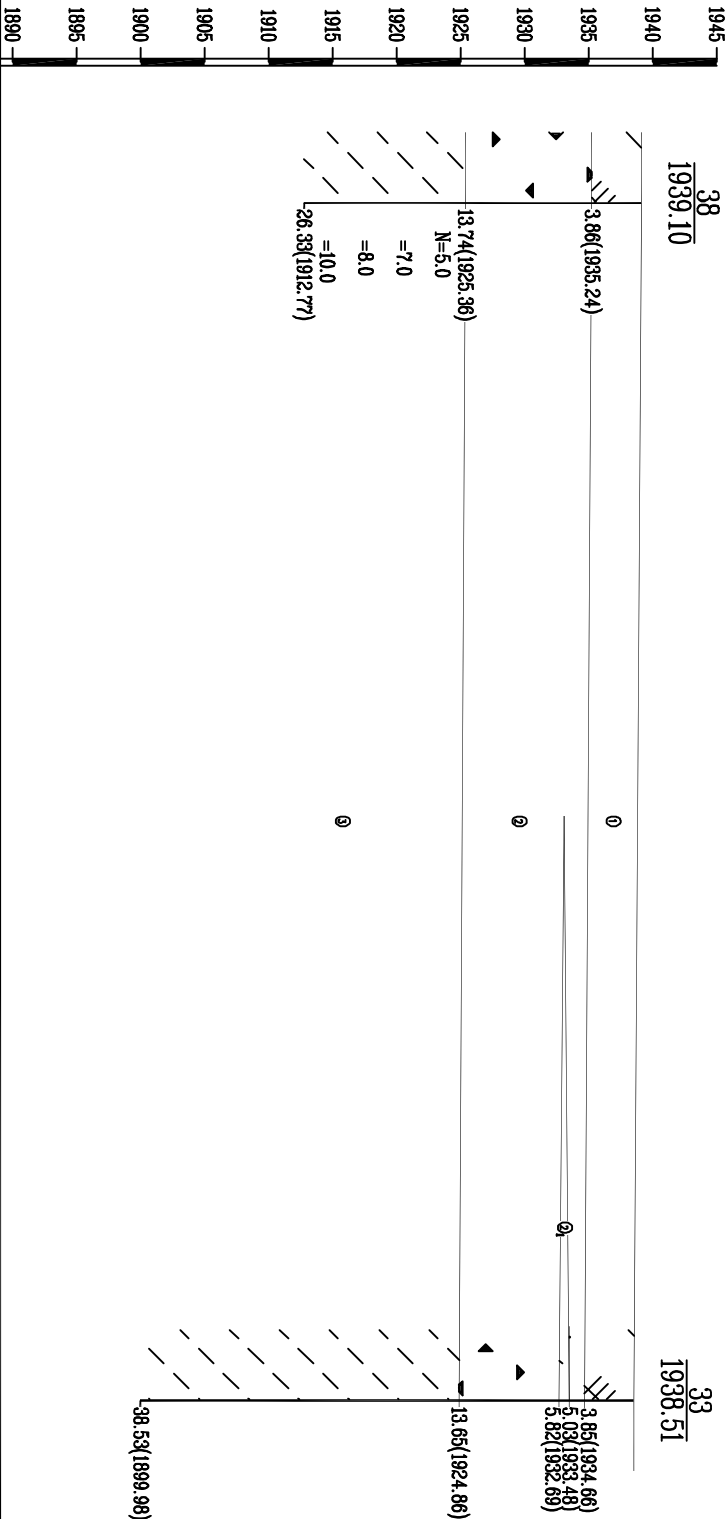
制图 刘曼青
审核 李复勤
项目负责 李复勤

工程地质剖面图

24-----24'

水平比例 1:150
垂直比例 1:550

高程 (m)



孔深 (m)	38.53
钻孔间距 (m)	25.50
动探击数	
静探曲线	

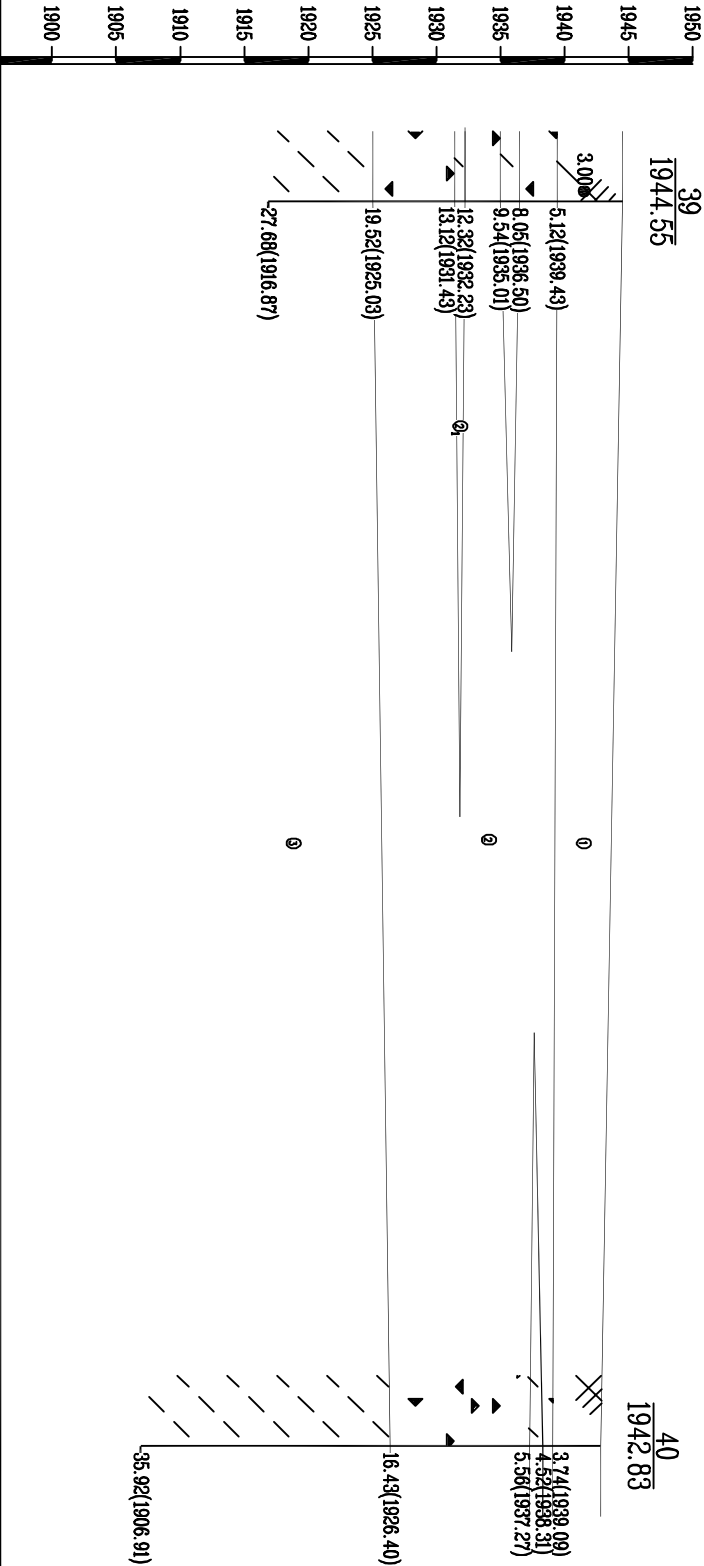
制图 刘曼青 审核 李复勤 项目负责 李复勤

工程地质剖面图

水平比例 1:150
垂直比例 1:550

高程 (m)

25-----25'



孔深 (m)	27.68	35.92
钻孔间距(m)		26.50
动探击数		
静探曲线		

制图 刘曼青

审核 李复勤

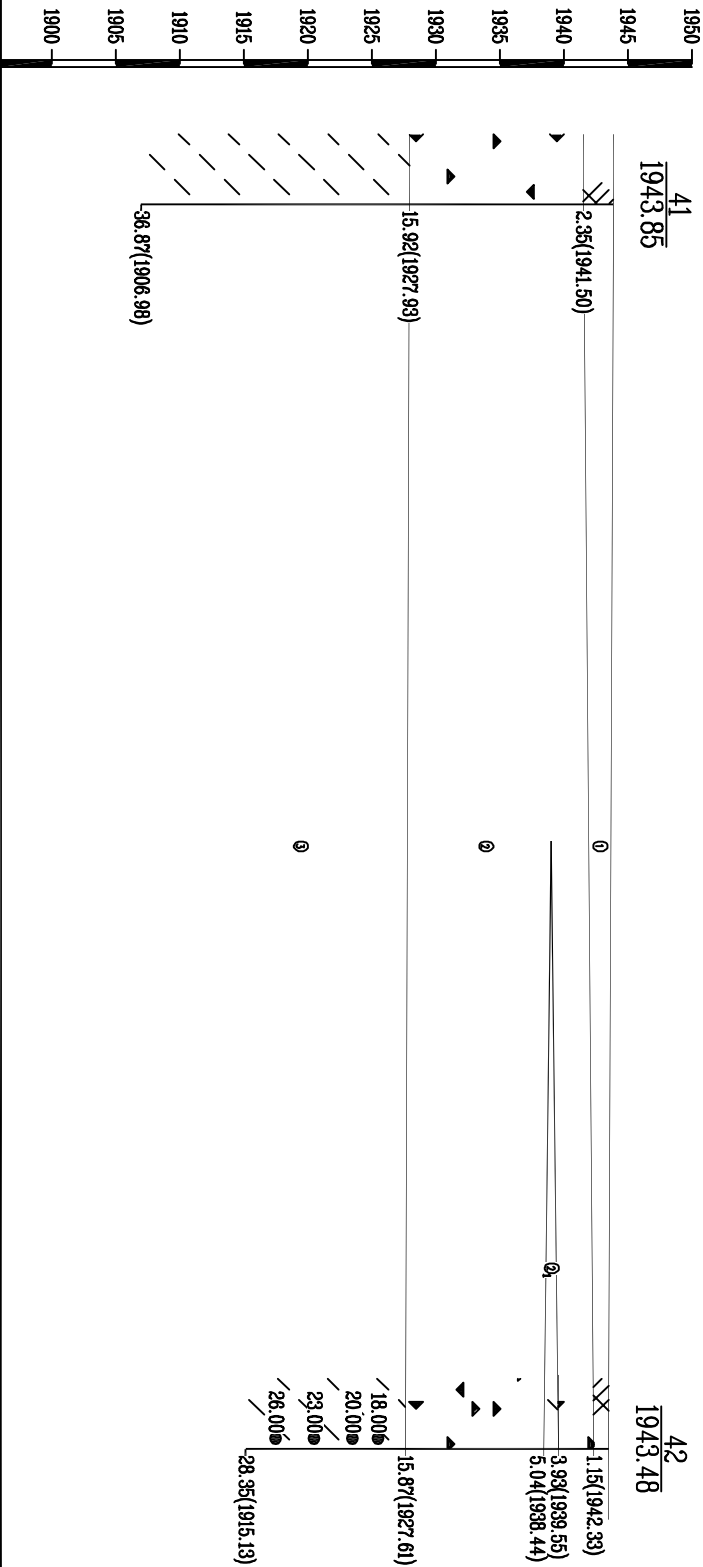
项目负责人 李复勤

工程地质剖面图

水平比例 1:150
垂直比例 1:550

26-----26'

高程 (m)



孔深 (m)	36.87	28.35
钻孔间距(m)		26.50
动探击数		
静探曲线		

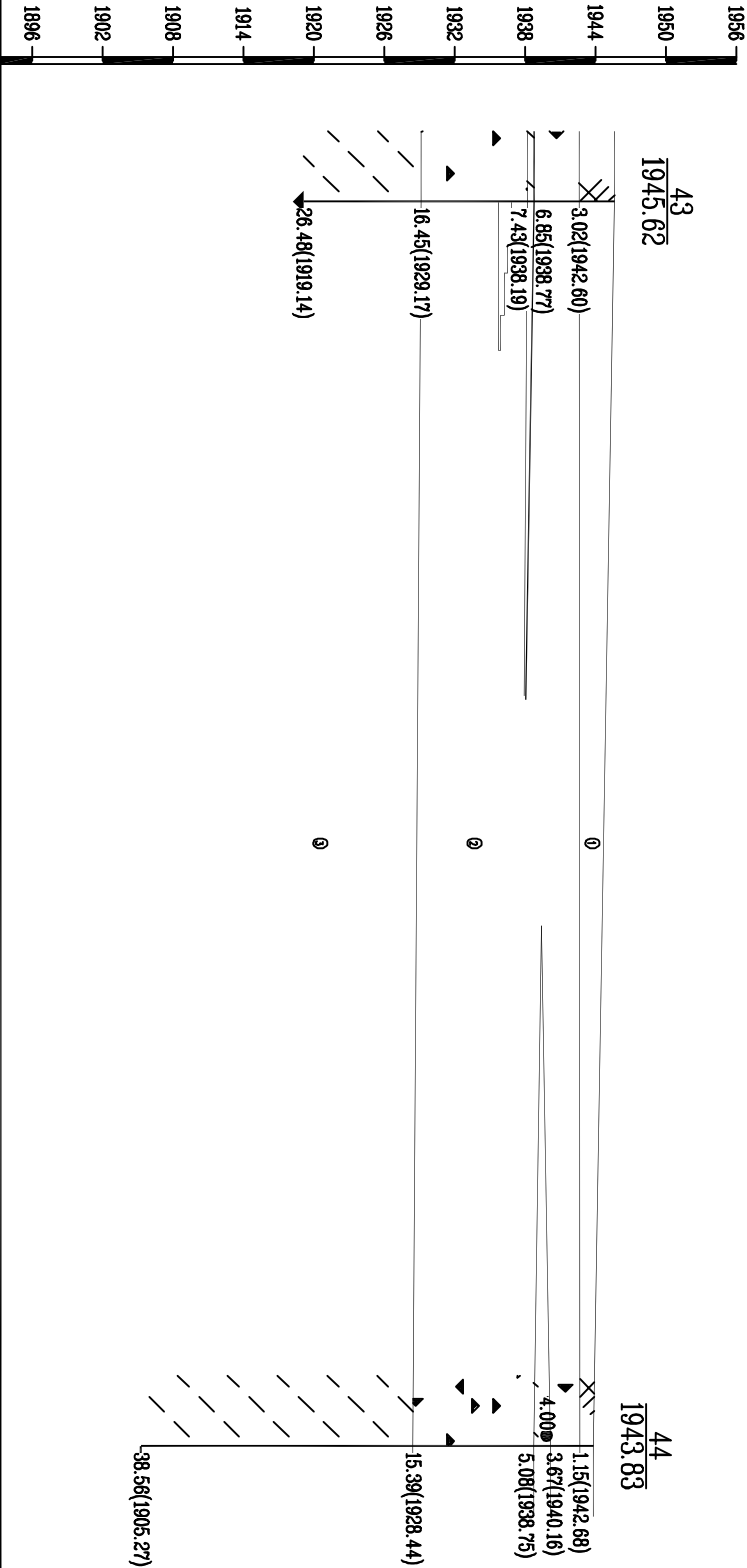
制图 刘曼青 审核 李复勤 项目负责 李复勤

工程地质剖面图

水平比例 1:150
垂直比例 1:600

27-----27'

高程 (m)



孔深 (m)	26.48	38.56
钻孔间距 (m)	26.50	
动探击数	0.0 10.0 20.0 30.0 # (N ₆₀)	
静探曲线		

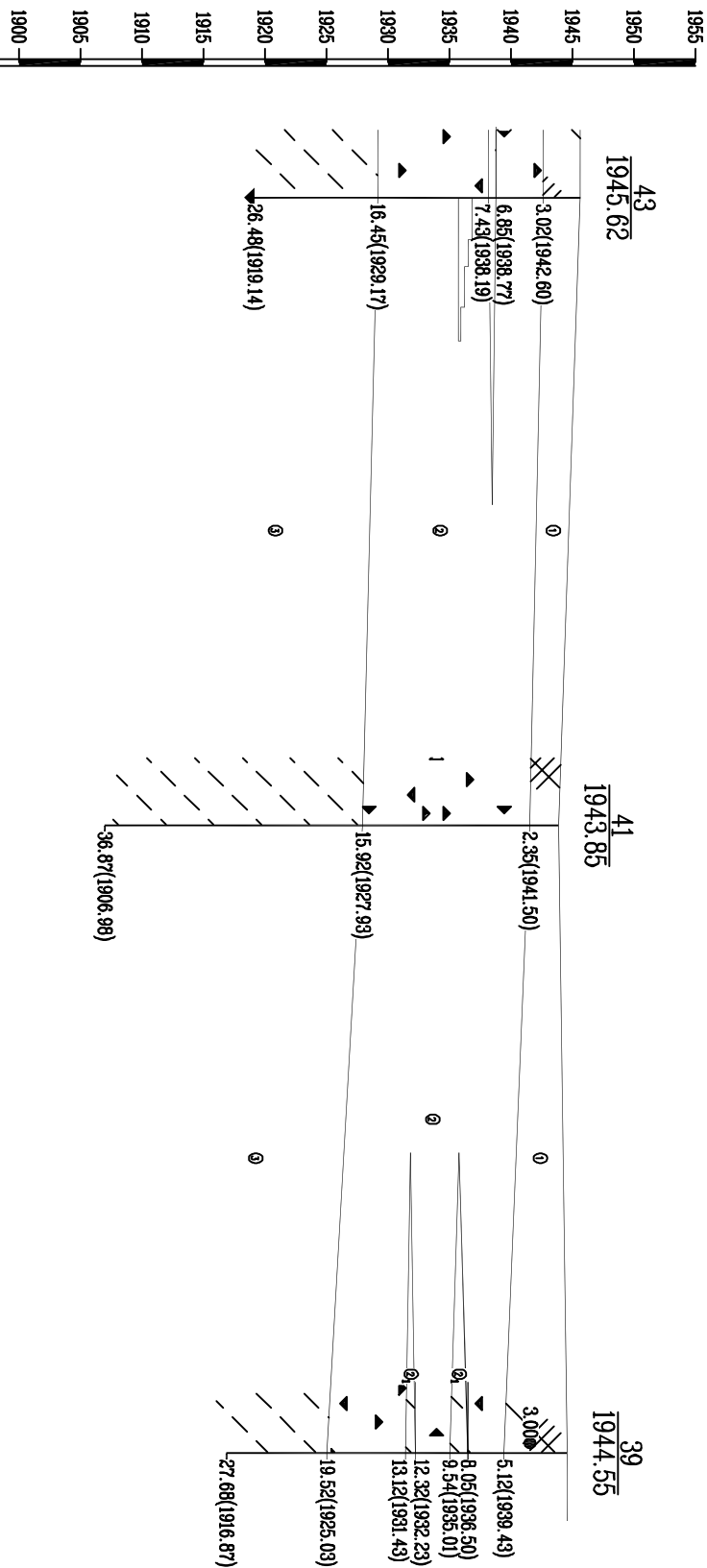
制图 刘曼青 审核 李复勤 项目负责 李复勤

工程地质剖面图

水平比例 1:250
垂直比例 1:550

28-----28'

高程 (m)



孔深 (m)	26.48			36.87			27.68		
钻孔间距(m)	23.20			23.20					
动探击数	0.0 10.0 20.0 30.0 # (N _{63.5})								
静探曲线									

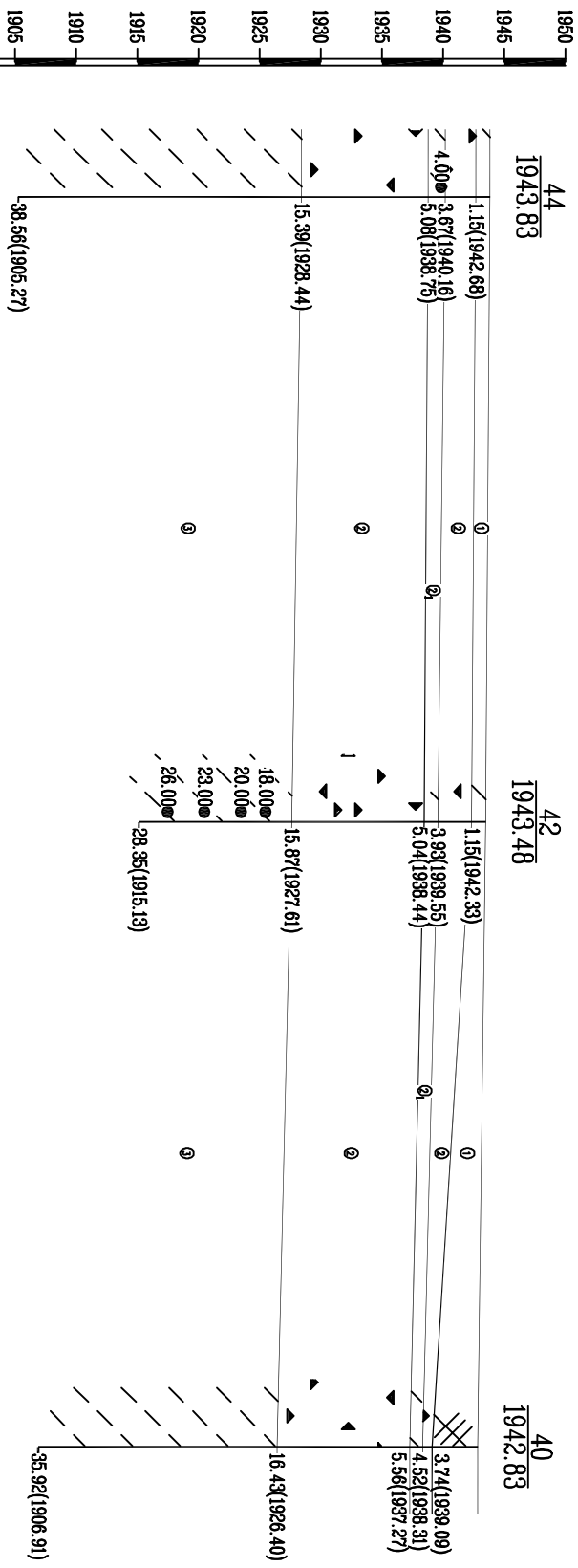
制图 刘曼青 审核 李复勤 项目负责 李复勤

工程地质剖面图

水平比例 1:250
垂直比例 1:550

29-----29'

高程 (m)



孔深 (m)	38.56		28.35	35.92
钻孔间距 (m)		23.20		23.20
动探击数				
静探曲线				

制图 刘曼青 审核 李复勤 项目负责 李复勤